



**КОМИТЕТ ИМУЩЕСТВЕННЫХ ОТНОШЕНИЙ
АДМИНИСТРАЦИИ ПЕРМСКОГО МУНИЦИПАЛЬНОГО ОКРУГА**

РЕШЕНИЕ

о размещении объектов № 3378

Пермский край
Пермский округ

08.11.2024

Комитет имущественных отношений администрации Пермского муниципального округа разрешает Акционерному обществу «Газпром газораспределение Пермь» (ИНН 5902183841, ОГРН 1025900512670, почтовый адрес: 614000, г. Пермь, ул. Петропавловская, 43)

размещение объекта «Газопровод давлением до 1.2 Мпа, для размещения которого не требуется разрешения на строительство»

на землях государственная собственность на которые не разграничена

на срок 1 год

Местоположение: Пермский край, м.о. Пермский, д. Кондратово, ул. 19-го Партсъезда, к дому 2

Приложение: схема предполагаемых к использованию земель или части земельного участка.

Особые условия использования:

- 1) При размещении газопровода учесть параметры ширины проезда улично-дорожной сети, во избежание сужения полосы отвода дороги.
- 2) При условии получения разрешения на производство земляных работ.

Заместитель председателя комитета


(подпись, печать)

М.В. Королева



Схема предполагаемых к использованию земель или части земельного участка

Объект: Газопровод давлением до 1,2 Мпа, для размещения которого не требуется разрешения на строительство
 Местоположение: расположенных по адресу: Пермский край, Пермский м.о., д. Кондратово, ул. 19-го Партсъезда, к дому 2

Площадь земель или части земельного участка, кв.м.: 26

Категория земель: земли населенных пунктов

Вид разрешенного использования: -

Описание границ смежных землепользователей:

От точки n1 до точки n2 - земли общего пользования

От точки n2 до точки n3 - земельный участок с кадастровым номером 59:32:0630006:12714


От точки n3 до точки n4 - земли общего пользования

От точки n4 до точки n1 - земельный участок с кадастровым номером 59:32:0630006:15536

Условные обозначения:



- предполагаемый участок земель, на которых планируется размещение объекта



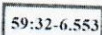
- границы и номер земельного участка, сведения о которых внесены в ЕГРН



- границы и номер объекта капитального строительства, сведения о которых внесены в ЕГРН



- граница кадастрового квартала



- зоны с особыми условиями использования территории, сведения о которых внесены в ЕГРН

:ЗУ1

- обозначение запрашиваемого земельного участка

• n1

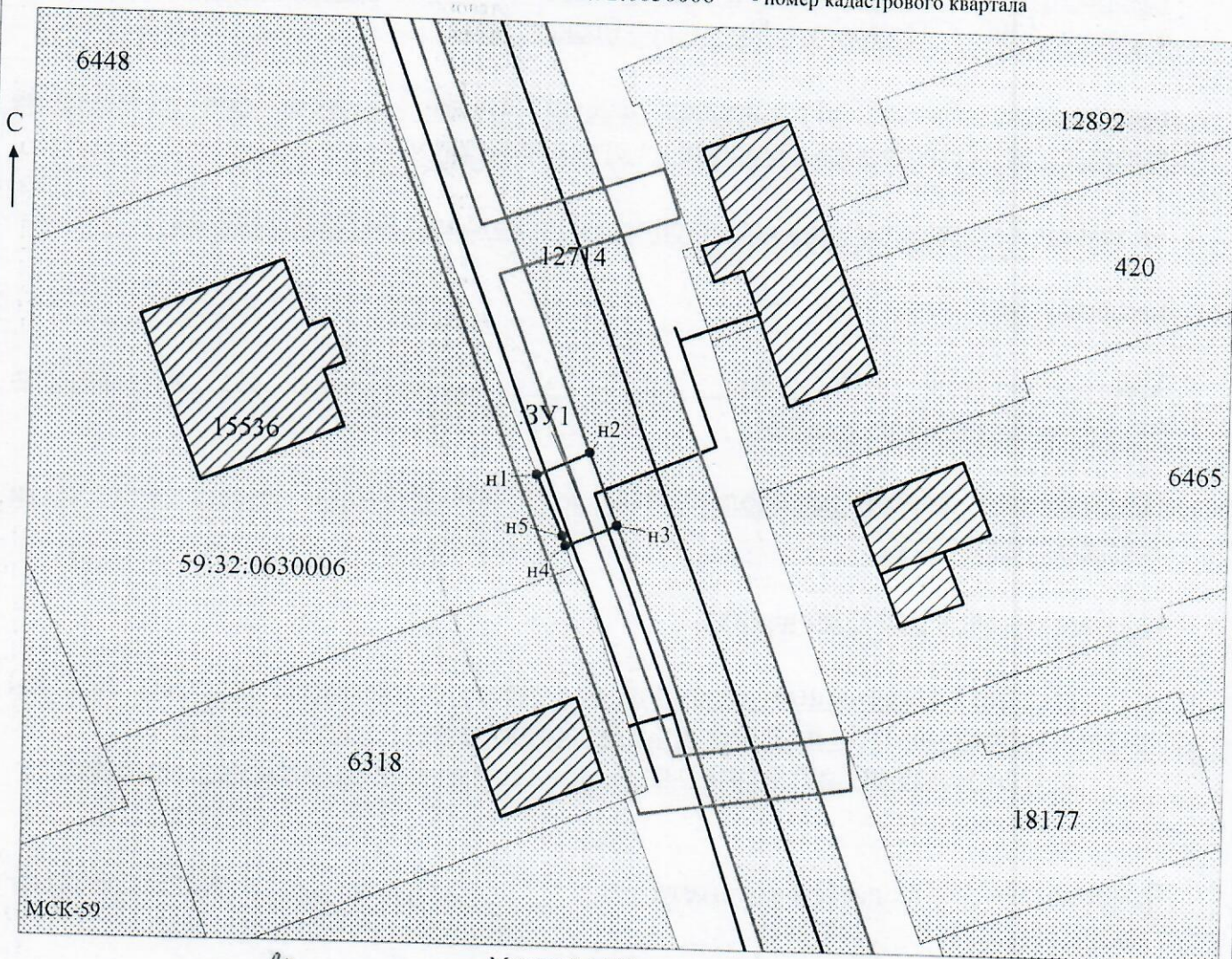
- характеристическая точка границ земель или части земельного участка

●

- номер кадастрового квартала

Каталог координат, м

№ точки границы	X	Y
n1	514530.87	2223519.61
n2	514532.67	2223523.69
n3	514527.07	2223525.88
n4	514525.40	2223521.94
n5	514526.17	2223521.67
n1	514530.87	2223519.61



Заявитель: _____

Л. Захарова

Масштаб 1:500

/Захарова Е. Л.

МП

(подпись, расшифровка подписи)

(для юридических лиц и индивидуальных предпринимателей)